

УТВЕРЖДАЮ

Начальник отдела АТУ Ленинского района
департамента труда и социального развития
Приморского края



И.И. Демичева

_____ 2014г.

**ПАСПОРТ ДОСТУПНОСТИ
объекта социальной инфраструктуры (ОСИ)**

№ _____

1. Общие сведения об объекте

- 1.1. Наименование (вид) объекта Музыкальное отделение МБОУДОД «ДШИ №4 г. Владивостока»
- 1.2. Адрес объекта Приморский край, г. Владивосток, ул. Адмирала Юмашева, 20
- 1.3. Сведения о размещении объекта:
- часть здания- цокольный этаж жилого здания, 222,1 кв.м.
 - наличие прилегающего земельного участка (да, нет); нет
- 1.4. Год постройки здания 1968, последнего капитального- нет сведений
- 1.5. Дата предстоящих плановых ремонтных работ: текущего- 2014, капитального – по решению собственников жилья

сведения об организации, расположенной на объекте

- 1.6. Название организации (учреждения), (полное юридическое наименование – согласно Уставу, краткое наименование) Муниципальное бюджетное образовательное учреждение дополнительного образования детей «Летская школа искусств №4 г. Владивостока»; МБОУДОД «ДШИ №4 г. Владивостока»
- 1.7. Юридический адрес организации (учреждения) Россия, Приморский край, 690037 г. Владивосток, ул. Адмирала Юмашева, 20
- 1.8. Основание для пользования объектом (оперативное управление, аренда, собственность)
- 1.9. Форма собственности (государственная, негосударственная) государственная
- 1.10. Территориальная принадлежность (федеральная, региональная, муниципальная) муниципальная
- 1.11. Вышестоящая организация (наименование) Управление культуры администрации города Владивостока
- 1.12. Адрес вышестоящей организации, другие координаты Приморский край, г. Владивосток, ул. Фокина, 25

**1. Характеристика деятельности организации на объекте
(по обслуживанию населения)**

- 2.1 Сфера деятельности (здравоохранение, образование, социальная защита, физическая культура и спорт, культура, связь и информация, транспорт, жилой фонд, потребительский рынок и сфера услуг, другое) образование

- 2.2 Виды оказываемых услуг дополнительное образование в сфере искусства
- 2.3 Форма оказания услуг: (на объекте, с длительным пребыванием, в т.ч. проживанием, на дому, дистанционно)
- 2.4 Категории обслуживаемого населения по возрасту: (дети, взрослые трудоспособного возраста, пожилые; все возрастные категории)
- 2.5 Категории обслуживаемых инвалидов: инвалиды, передвигающиеся на коляске, инвалиды с нарушениями опорно-двигательного аппарата; нарушениями зрения, нарушениями слуха, нарушениями умственного развития
- 2.6 Плановая мощность: посещаемость (количество обслуживаемых в день), вместимость, пропускная способность 40 человек в день
- 2.7 Участие в исполнении ИПР инвалида, ребенка-инвалида (да, нет)

3. Состояние доступности объекта

3.1 Путь следования к объекту пассажирским транспортом

(описать маршрут движения с использованием пассажирского транспорта) до остановки Роддом» 16-б, 16-к, 16-ц.

наличие адаптированного пассажирского транспорта к объекту нет

3.2 Путь к объекту от ближайшей остановки пассажирского транспорта:

3.2.1 расстояние до объекта от остановки транспорта «Роддом» 750 м

3.2.2 время движения (пешком) 15 мин.

3.2.3 наличие выделенного от проезжей части пешеходного пути (да, нет),

3.2.4 Перекрестки: нерегулируемые; регулируемые, со звуковой сигнализацией, таймером; нет

3.2.5 Информация на пути следования к объекту: акустическая, тактильная, визуальная; нет

3.2.6 Перепады высоты на пути: есть, нет (высокие бордюры, лестница)

Их обустройство для инвалидов на коляске: да, нет

3.3 Организация доступности объекта для инвалидов – форма обслуживания*

№ п/п	Категория инвалидов (вид нарушения)	Вариант организации доступности объекта (формы обслуживания)*
1.	Все категории инвалидов и МГП	А
	<i>в том числе инвалиды:</i>	
2	передвигающиеся на креслах-колясках	ДУ
3	с нарушениями опорно-двигательного аппарата	Л
4	с нарушениями зрения	А
5	с нарушениями слуха	А
6	с нарушениями умственного развития	А

* - указывается один из вариантов: «А», «Б», «ДУ», «ВНД»

3.4 Состояние доступности основных структурно-функциональных зон

№ п/п	Основные структурно-функциональные зоны	Состояние доступности, в том числе для основных категорий инвалидов**
1	Территория, прилегающая к зданию (участок)	нет
2	Вход (входы) в здание	ДП-И(Г,У) ЛЧ-И(О,С) ВНД(К)

3	Путь (пути) движения внутри здания (в т.ч. пути эвакуации)	ДП-И(Г,У) ДЧ-И(О,С) ВНД(К)
4	Зона целевого назначения здания (целевого посещения объекта)	ДП-И(Г,У) ДЧ-И(О,С) ВНД(К)
5	Санитарно-гигиенические помещения	ДП-И(Г,У) ДЧ-И(О,С) ВНД(К)
6	Система информации и связи (на всех зонах)	ДП-И(К,О,Г,У) ДЧ-И(С)
7	Пути движения к объекту (от остановки транспорта)	ДП-И(Г,У) ДЧ-И(О,С) ВНД(К)

** Указывается: ДП-В - доступно полностью всем; ДП-И (К, О, С, Г, У) – доступно полностью избирательно (указать категории инвалидов); ДЧ-В - доступно частично всем; ДЧ-И (К, О, С, Г, У) – доступно частично избирательно (указать категории инвалидов); ДУ - доступно условно, ВНД -- временно недоступно

3.5 ИТОГОВОЕ ЗАКЛЮЧЕНИЕ о состоянии доступности ОСИ: ВНД(К), ДЧ-И(О,С), ДП-И(Г,У)

Объект временно не доступен для инвалидов-колясочников, так как недоступны и частично доступны структурно-функциональные зоны:

- **вход в здание** (входная площадка не соответствует установленным нормам, ширина металлической двери 0,85м., ручка не соответствует ГОСТ, автоматический привод фиксации дверей не обеспечивает их задержку продолжительностью не менее 5 сек., высота порога 0,06м. превышает установленную норму, домофон установлен на высоте 1,35м., вход не оборудован знаками доступности);

- **движения внутри здания** (не закреплено грязезащитное покрытие, ширина коридора 1,19м., по пути движения (эвакуации) организована зона ожидания из нескольких стульев);

- **зона целевого назначения здания** (мебель и музыкальные инструменты установлены в классах без учета нормативных требований к кабинетной форме обслуживания МГН, ширина двери 0,68 м., нижняя часть дверного полотна не защищена противоударной полосой, высота порога 0,03м. превышает установленную норму);

- **санитарно-гигиенические помещения** (зона недоступна, изменить габариты туалетной комнаты до соответствующих нормативным, технически невозможно.);

- **путь движения к объекту** (нет навеса над площадкой ожидания общественного транспорта, не выделены границы площадки ожидания, нет плавного сопряжения высот между тротуаром и площадкой ожидания, не нанесена линия безопасности на расстоянии 420мм от края бордюра, асфальтовое полотно на пути движения разрушено, лестница не оборудована пандусом, краевые ступени не выделены цветом, установленные поручни не соответствуют ГОСТ, нет информационной поддержки по всему пути следования, доступной инвалидам и МГН, не оборудованы места для парковки автотранспорта инвалидов).

Объект частично доступен для инвалидов с нарушением опорно-двигательного аппарата, так как частично доступны структурно-функциональные зоны:

- **вход в здание** (входная площадка не соответствует установленным нормам, ручка не соответствует ГОСТ, автоматический привод фиксации дверей не обеспечивает их задержку продолжительностью не менее 5 сек., высота порога 0,06м. превышает установленную норму, вход не оборудован знаками доступности);

- **движения внутри здания** (не закреплено грязезащитное покрытие, ширина коридора 1,19м., по пути движения (эвакуации) организована зона ожидания из нескольких стульев);

-зона целевого назначения здания (высота порога 0,03м. превышает установленную норму);

-санитарно-гигиенические помещения (зона частично доступна);

-путь движения к объекту (нет навеса над площадкой ожидания общественного транспорта, не выделены границы площадки ожидания, нет плавного сопряжения высот между тротуаром и площадкой ожидания, не нанесена линия безопасности на расстоянии 420мм от края бордюра,

асфальтовое полотно на пути движения разрушено, краевые ступени лестницы не выделены цветом, установленные поручни не соответствуют ГОСТ, нет информационной поддержки по всему пути следования, доступной инвалидам и МГН, не оборудованы места для парковки автотранспорта инвалидов);

Объект частично доступен для инвалидов с нарушением зрения, так как частично доступны структурно-функциональные зоны:

- вход в здание (входная площадка не соответствует установленным нормам, границы площадки не выделены контрастным цветом, перед входной дверью не уложена тактильная плитка, ручка не соответствует ГОСТ, автоматический привод фиксации дверей не обеспечивает их задержку продолжительностью не менее 5 сек., высота порога 0,06м. превышает установленную норму, вход не оборудован знаками доступности продублированными рельефно);

-движения внутри здания (не закреплено грязезащитное покрытие, ширина коридора 1,19м., по пути движения (эвакуации) организована зона ожидания из нескольких стульев);

-зона целевого назначения здания (нижняя часть дверного полотна не защищена противоударной полосой, высота порога 0,03м. превышает установленную норму);

-санитарно-гигиенические помещения (зона частично доступна);

-путь движения к объекту (нет навеса над площадкой ожидания общественного транспорта, не выделены границы площадки ожидания, нет плавного сопряжения высот между тротуаром и площадкой ожидания, не нанесена линия безопасности на расстоянии 420мм от края бордюра,

асфальтовое полотно на пути движения разрушено, краевые ступени лестницы не выделены цветом, перед лестницей не уложены полосы предупреждающие о препятствии, установленные поручни не соответствуют ГОСТ, нет информационной поддержки по всему пути следования, доступной инвалидам и МГН.);

Объект доступен для инвалидов с нарушением слуха, так как доступны структурно-функциональные зоны.

Объект доступен для инвалидов с нарушением умственного развития, так как доступны структурно- функциональные зоны.

4. Управленческое решение

4.1. Рекомендации по адаптации основных структурных элементов объекта

№ № п/п	Основные структурно-функциональные зоны объекта	Рекомендации по адаптации объекта (вид работы)*
1	Территория, прилегающая к зданию (участок)	Нет
2	Вход (входы) в здание	Капитальный ремонт
3	Путь (пути) движения внутри здания (в т.ч. пути эвакуации)	Текущий ремонт
4	Зона целевого назначения здания (целевого посещения объекта)	Капитальный ремонт
5	Санитарно-гигиенические помещения	Текущий ремонт
6	Система информации на объекте (на всех зонах)	Текущий ремонт

7	Пути движения к объекту (от остановки транспорта)	Капитальный ремонт
8	Все зоны и участки	Ремонт

*- указывается один из вариантов (видов работ): не нуждается; ремонт (текущий, капитальный); индивидуальное решение с ТСП; технические решения невозможны – организация альтернативной формы обслуживания

4.2. Период проведения работ _____
по специальному плану работы учреждения

(указывается наименование документа: программы, плана)

4.3 Ожидаемый результат (по состоянию доступности) после выполнения работ по адаптации доступность объекта для получения услуг для всех категорий инвалидов – ДП(О.С.Г.У), ДУ(К)

Оценка результата исполнения программы, плана (по состоянию доступности)

4.4. Для принятия решения требуется, не требуется (нужное подчеркнуть):

Согласование с общественной организацией инвалидов, согласование с собственниками жилья

Имеется заключение уполномоченной организации о состоянии доступности объекта (наименование документа и выдавшей его организации, дата), прилагается

4.5. Информация размещена (обновлена) на Карте доступности субъекта Российской Федерации: Администрация Приморского края, департамент труда и социального развития, доступная среда «Учимся жить вместе»

(наименование сайта, портала)

5. Особые отметки

Паспорт сформирован на основании:

1. Анкеты (информации об объекте) от «01» апреля 2014 г.,

2. Акта обследования объекта: № акта _____ от «01» апреля 2014 г.

УТВЕРЖДАЮ
Директор МБОУДОД
«ДШИ №4 г.Владивостока»
О.Ф.Щербакова

«01 » апреля 2014г.

АНКЕТА
(информация об объекте социальной инфраструктуры)
К ПАСПОРТУ ДОСТУПНОСТИ ОСИ
№ _____

1. Общие сведения об объекте

- 1.1. Наименование (вид) объекта Музыкальное отделение МБОУДОД «ДШИ №4 г.Владивостока»
1.2. Адрес объекта Приморский край, г.Владивосток, ул.Адмирала Юмашева, 20
1.3. Сведения о размещении объекта:
- часть здания-цокольный этаж жилого здания, 222,1 кв.м.
- наличие прилегающего земельного участка нет
1.4. Год постройки здания 1968, последнего капитального ремонта нет сведений
1.5. Дата предстоящих плановых ремонтных работ: текущего-2014, капитального-по решению собственников жилья

сведения об организации, расположенной на объекте

- 1.6. Название организации (учреждения), (полное юридическое наименование – согласно Уставу, Муниципальное бюджетное образовательное учреждение дополнительного образования детей «Детская школа искусств №4 г.Владивостока»
(краткое наименование) МБОУДОД «ДШИ №4 г.Владивостока»
1.7. Юридический адрес организации (учреждения)
Россия, Приморский край, 360037 г.Владивосток, ул.Адмирала Юмашева, 20
1.8. Основание для пользования объектом (оперативное управление, аренда, собственность) 1.9.
1.9. Форма собственности (государственная, негосударственная)
1.10. Территориальная принадлежность (федеральная, региональная, муниципальная)
1.11. Вышестоящая организация (наименование) Управление культуры администрации города Владивостока
1.12. Адрес вышестоящей организации, другие координаты Приморский край, г.Владивосток, ул.Фокина, 25

2. Характеристика деятельности организации на объекте

- 2.1 Сфера деятельности (здравоохранение, образование, социальная защита, физическая культура и спорт, культура, связь и информация, транспорт, жилой фонд, потребительский рынок и сфера услуг, другое
образование)
2.2 Виды оказываемых услуг: дополнительное образование в сфере искусства
2.3 Форма оказания услуг: (на объекте, с длительным пребыванием, в т.ч. проживанием, на дому, дистанционно)
2.4 Категории обслуживаемого населения по возрасту: (дети, взрослые трудоспособного возраста, пожилые; все возрастные категории)
2.5 Категории обслуживаемых инвалидов: инвалиды, передвигающиеся на коляске, инвалиды с нарушениями опорно-двигательного аппарата; нарушениями зрения, нарушениями слуха, нарушениями умственного развития
2.6 Плановая мощность: посещаемость (количество обслуживаемых в день), вместимость, пропускная способность 40 человек в день
2.7.Участие в исполнении ИПР инвалида, ребенка-инвалида (да, нет)

3. Состояние доступности объекта для инвалидов и других маломобильных групп населения (МГН)

3.1 Путь следования к объекту пассажирским транспортом

(описать маршрут движения с использованием пассажирского транспорта) до остановки Роддом» 16-б, 16-к, 16-ц,

наличие адаптированного пассажирского транспорта к объекту нет

3.2 Путь к объекту от ближайшей остановки пассажирского транспорта:

3.2.1 расстояние до объекта от остановки транспорта «Роддом» 750 м

3.2.2 время движения (пешком) 15 мин

3.2.3 наличие выделенного от проезжей части пешеходного пути (да, нет),

3.2.4 Перекрестки: нерегулируемые; регулируемые, со звуковой сигнализацией, таймером; нет

3.2.5 Информация на пути следования к объекту: акустическая, тактильная, визуальная; нет

3.2.6 Перепады высоты на пути: есть, нет (описать: высокие бордюры, лестница)

Их обустройство для инвалидов на коляске: да, нет

3.3 Вариант организации доступности ОСИ (формы обслуживания)* с учетом СП 35-101-2001

№№ п/п	Категория инвалидов (вид нарушения)	Вариант организации доступности объекта
1.	Все категории инвалидов и МГН	А
	<i>в том числе инвалиды:</i>	
2	передвигающиеся на креслах-колясках	ДУ
3	с нарушениями опорно-двигательного аппарата	А
4	с нарушениями зрения	А
5	с нарушениями слуха	А
6	с нарушениями умственного развития	А

* - указывается один из вариантов: «А», «Б», «ДУ», «ВНД»:

«А» - доступность всех зон и помещений (универсальная);

«Б» - выделены для обслуживания инвалидов специальные участки и помещения;

«ДУ» - обеспечена условная доступность: помощь сотрудника организации, либо услуги предоставляются на дому или дистанционно;

«ВНД» - доступность не организована (временно недоступно).

4. Управленческое решение (предложения по адаптации основных структурных элементов объекта)

№ п/п	Основные структурно-функциональные зоны объекта	Рекомендации по адаптации объекта (вид работы)*
1	Территория, прилегающая к зданию (участок)	Нет
2	Вход (входы) в здание	Капитальный ремонт
3	Путь (пути) движения внутри здания (в т.ч. пути эвакуации)	Текущий ремонт
4	Зона целевого назначения (целевого посещения объекта)	Капитальный ремонт

5	Санитарно-гигиенические помещения	Текущий ремонт
6	Система информации на объекте (на всех зонах)	Текущий ремонт
7	Пути движения к объекту (от остановки транспорта)	Капитальный ремонт
8.	Все зоны и участки	Ремонт

* - указывается один из вариантов (видов работ): не нуждается; ремонт (текущий, капитальный); индивидуальное решение с ТСП; технические решения невозможны – организация альтернативной формы обслуживания

Размещение информации на Карте доступности субъекта РФ: Администрация Приморского края, департамент труда и социального развития, доступная среда «Учимся жить вместе» согласовано.

Директор МБОУДОД «ДШИ №4 г. Владивостока _____ *О.Ф. Щербакова* О.Ф. Щербакова
2-44-14-51

(подпись, Ф.И.О. должность: координаты для связи уполномоченного представителя объекта)

УТВЕРЖДАЮ
Начальник областного АТУ
Ленинского района, департамента труда
и социального развития Приморского края
Б.Н. Демичева
_____ 20__ г.

АКТ ОБСЛЕДОВАНИЯ
объекта социальной инфраструктуры
К ПАСПОРТУ ДОСТУПНОСТИ ОСИ

№ _____

Владивостокский городской округ

«01» апреля 2014 г.

Наименование территориального
образования субъекта РФ

1. Общие сведения об объекте

1. Наименование (вид) объекта Музыкальное отделение МБОУДОД «ДШИ № 4 г. Владивостока»
- 1.2. Адрес объекта Россия, Приморский край, г. Владивосток, ул. Адмирала Юмашева, 20
- 1.3. Сведения о размещении объекта:
 - отдельно стоящее здание _____ этажей, _____ кв.м
 - часть здания – покольный этаж жилого здания, 222,1 кв.м
 - наличие прилегающего земельного участка (да, нет); нет
- 1.4. Год постройки здания 1968, последнего капитального (текущего) ремонта нет сведений
- 1.5. Дата предстоящих плановых ремонтных работ: текущего 2014г., капитального по решению собственников жилья
- 1.6. Название организации (учреждения), (полное юридическое наименование – согласно Уставу, краткое наименование) Муниципальное бюджетное образовательное учреждение дополнительного образования детей «Детская школа искусств № 4 г. Владивостока» (краткое наименование) МБОУДОД «ДШИ № 4 г. Владивостока»
- 1.7. Юридический адрес организации (учреждения) Россия, Приморский край, 690037 г. Владивосток, ул. Адмирала Юмашева, 20

2. Характеристика деятельности организации на объекте

- 2.1 Сфера деятельности (здравоохранение, образование, социальная защита, физическая культура и спорт, культура, связь и информация, транспорт, жилой фонд, потребительский рынок и сфера услуг, другое) _____
- 2.1 Виды оказываемых услуг: дополнительное образование в сфере искусства

3. Состояние доступности объекта

- 3.1 Путь следования к объекту пассажирским транспортом
(описать маршрут движения с использованием пассажирского транспорта)
до остановки «Роддом» 16-б, 16-к, 16-ц;
наличие адаптированного пассажирского транспорта к объекту нет
- 3.2 Путь к объекту от ближайшей остановки пассажирского транспорта:
 - 3.2.1 расстояние до объекта от остановки транспорта «Роддом» 750 м
 - 3.2.2 время движения (пешком) 15 мин
 - 3.2.3 наличие выделенного от проезжей части пешеходного пути (да, нет),
 - 3.2.4 Перекрестки: нерегулируемые, регулируемые, со звуковой сигнализацией, таймером;
 - 3.2.5 Информация на пути следования к объекту: акустическая, тактильная, визуальная; нет
 - 3.2.6 Перепады высоты на пути: есть, нет (описать: высокие бордюры, лестницы)
Их обустройство для инвалидов на коляске: да, нет (нет)

3.3 Организация доступности объекта для инвалидов – форма обслуживания

№№ п/п	Категория инвалидов (вид нарушения)	Вариант организации доступности объекта (формы обслуживания)*
1.	Все категории инвалидов и МГН	А
	<i>в том числе инвалиды:</i>	
2	передвигающиеся на креслах-колясках	ДУ
3	с нарушениями опорно-двигательного аппарата	А
4	с нарушениями зрения	А
5	с нарушениями слуха	А
6	с нарушениями умственного развития	А

* - указывается один из вариантов: «А», «Б», «ДУ», «ВНД»

3.4 Состояние доступности основных структурно-функциональных зон

№ № п/п	Основные структурно- функциональные зоны	Состояние доступности, в том числе для основных категорий инвалидов**	Приложение	
			№ па плате	№ фото
1	Территория, прилегающая к зданию (участок)	нет		
2	Вход (входы) в здание	ДП-И(Г,У) ДЧ-И(О,С) ВНД(К)		№1-№9
3	Путь (пути) движения внутри здания (в т.ч. пути эвакуации)	ДП-И(Г,У) ДЧ-И(О,С) ВНД(К)		№10- №12
4	Зона целевого назначения здания (целевого посещения объекта)	ДП-И(Г,У) ДЧ-И(О,С) ВНД(К)		№13- №19
5	Санитарно-гигиенические помещения	ДП-И(Г,У) ДЧ-И(О,С) ВНД(К)		№20
6	Система информации и связи (на всех зонах)	ДП-И(К,О,Г,У) ДЧ-И(С)		№21- №24
7	Пути движения к объекту (от остановки транспорта)	ДП-И(Г,У) ДЧ-И(О,С) ВНД(К)		№25- №37

** Указывается: ДП-В - доступно полностью всем; ДП-И (К, О, С, Г, У) – доступно полностью избирательно (указать категории инвалидов); ДЧ-В - доступно частично всем; ДЧ-И (К, О, С, Г, У) – доступно частично избирательно (указать категории инвалидов); ДУ - доступно условно, ВНД - недоступно

3.5 ИТОГОВОЕ ЗАКЛЮЧЕНИЕ о состоянии доступности ОСИ: ВНД-(К), ДЧ-И(С,С), ДП-И(Г,У)

Объект временно не доступен для инвалидов-колясочников, так как недоступны и частично доступны структурно-функциональные зоны:

- **вход в здание** (входная площадка не соответствует установленным нормам, ширина металлической двери 0,85м., ручка не соответствует ГОСТ, автоматический привод фиксации дверей не обеспечивает их задержку продолжительностью не менее 5 сек., высота порога 0,06м. превышает установленную норму, домофон установлен на высоте 1,35м., вход не оборудован знаками доступности);

- **движения внутри здания** (не закреплено грязезащитное покрытие, ширина коридора 1,19м., по пути движения (эвакуации) организована зона ожидания из нескольких стульев);

- **зона целевого назначения здания** (мебель и музыкальные инструменты установлены в классах без учета нормативных требований к кабинетной форме обслуживания МГН, ширина двери 0,68 м., нижняя часть дверного полотна не защищена противоударной полосой, высота порога 0,03м. превышает установленную норму);

- **санитарно-гигиенические помещения** (зона недоступна, изменить габариты туалетной комнаты до соответствующих нормативным, технически невозможно.);

- **путь движения к объекту** (нет навеса над площадкой ожидания общественного транспорта, не выделены границы площадки ожидания, нет плавного сопряжения высот между тротуаром и площадкой ожидания, не нанесена линия безопасности на расстоянии 420мм от края бордюра, асфальтовое полотно на пути движения разрушено, лестница не оборудована пандусом, краевые ступени не выделены цветом, установленные поручни не соответствуют ГОСТ, нет информационной поддержки по всему пути следования, доступной инвалидам и МГН, не оборудованы места для парковки автотранспорта инвалидов).

Объект частично доступен для инвалидов с нарушением опорно-двигательного аппарата, так как частично доступны структурно-функциональные зоны:

- **вход в здание** (входная площадка не соответствует установленным нормам, ручка не соответствует ГОСТ, автоматический привод фиксации дверей не обеспечивает их задержку продолжительностью не менее 5 сек., высота порога 0,06м. превышает установленную норму, вход не оборудован знаками доступности);

- **движения внутри здания** (не закреплено грязезащитное покрытие, ширина коридора 1,19м., по пути движения (эвакуации) организована зона ожидания из нескольких стульев);

- **зона целевого назначения здания** (высота порога 0,03м. превышает установленную норму);

- **санитарно-гигиенические помещения** (зона частично доступна);

- **путь движения к объекту** (нет навеса над площадкой ожидания общественного транспорта, не выделены границы площадки ожидания, нет плавного сопряжения высот между тротуаром и площадкой ожидания, не нанесена линия безопасности на расстоянии 420мм от края бордюра, асфальтовое полотно на пути движения разрушено, краевые ступени лестницы не выделены цветом, установленные поручни не соответствуют ГОСТ, нет информационной поддержки по всему пути следования, доступной инвалидам и МГН, не оборудованы места для парковки автотранспорта инвалидов);

Объект частично доступен для инвалидов с нарушением зрения, так как частично доступны структурно-функциональные зоны:

- **вход в здание** (входная площадка не соответствует установленным нормам, границы площадки не выделены контрастным цветом, перед входной дверью не уложена тактильная плитка, ручка не соответствует ГОСТ, автоматический привод фиксации дверей не обеспечивает их задержку продолжительностью не менее 5 сек., высота порога 0,06м. превышает установленную норму, вход не оборудован знаками доступности продублированными рельефно);

- **движения внутри здания** (не закреплено грязезащитное покрытие, ширина коридора 1,19м., по пути движения (эвакуации) организована зона ожидания из нескольких стульев);

- **зона целевого назначения здания** (нижняя часть дверного полотна не защищена противоударной полосой, высота порога 0,03м. превышает установленную норму);

- **санитарно-гигиенические помещения** (зона частично доступна);

- **путь движения к объекту** (нет навеса над площадкой ожидания общественного транспорта, не выделены границы площадки ожидания, нет плавного сопряжения высот между тротуаром и площадкой ожидания, не нанесена линия безопасности на расстоянии 420мм от края бордюра, асфальтовое полотно на пути движения разрушено, краевые ступени лестницы не выделены цветом, перед лестницей не уложены полосы предупреждающие о препятствии, установленные поручни не

соответствуют ГОСТ, нет информационной поддержки по всему пути следования, доступной инвалидам и МГН,).

Объект доступен для инвалидов с нарушением слуха, так как доступны структурно-функциональные зоны.

Объект доступен для инвалидов с нарушением умственного развития, так как доступны структурно- функциональные зоны.

4. Управленческое решение (проект)

4.1. Рекомендации по адаптации основных структурных элементов объекта:

№ № п/п	Основные структурно-функциональные зоны объекта	Рекомендации по адаптации объекта (вид работы)*
1	Территория, прилегающая к зданию (участок)	Нет
2	Вход (входы) в здание	Капитальный ремонт
3	Путь (пути) движения внутри здания (в т.ч. пути эвакуации)	Текущий ремонт
4	Зона целевого назначения здания (целевого посещения объекта)	Капитальный ремонт
5	Санитарно-гигиенические помещения	Текущий ремонт
6	Система информации на объекте (на всех зонах)	Текущий ремонт
7	Пути движения к объекту (от остановки транспорта)	Капитальный ремонт
8.	Все зоны и участки	Ремонт

*- указывается один из вариантов (видов работ): не нуждается; ремонт (текущий, капитальный); индивидуальное решение с ТСП; технические решения невозможны – организация альтернативной формы обслуживания

4.2. Период проведения работ _____
в рамках исполнения по специальному плану работы предприятия
указывается наименование документа: программы, плана)

4.3 Ожидаемый результат (по состоянию доступности) после выполнения работ по адаптации доступность объекта для получения услуг для всех категорий инвалидов – ДП (О.С.Г.У), ДЧ (К)

Оценка результата исполнения программы, плана (по состоянию доступности) _____

4.4. Для принятия решения требуется, не требуется (*нужное подчеркнуть*):

4.4.1. согласование на Комиссии _____
(наименование Комиссии по координации деятельности в сфере обеспечения доступной среды жизнедеятельности для инвалидов и других МГН)

4.4.2. согласование работ с надзорными органами *(в сфере проектирования и строительства, архитектуры, охраны памятников, другое - указать)* _____

4.4.3. техническая экспертиза; разработка проектно-сметной документации;

4.4.4. согласование с вышестоящей организацией (собственником объекта);

4.4.5. согласование с общественными организациями инвалидов;

4.4.6. другое - согласование с собственниками жилья

Имеется заключение уполномоченной организации о состоянии доступности объекта *(наименование документа и выдавшей его организации, дата)*, прилагается _____

4.7. Информация может быть размещена (обновлена) на Карте доступности субъекта РФ.
Администрация Приморского края, департамент труда и социального развития, доступная среда «Учимся жить вместе»

(наименование сайта, портала)

5. Особые отметки

ПРИЛОЖЕНИЯ:

Результаты обследования:

- | | |
|--------------------------------------------|---------|
| 1. Территории, прилегающей к объекту | на 1 л. |
| 2. Входа (входов) в здание | на 6 л. |
| 3. Путей движения в здании | на 3 л. |
| 4. Зоны целевого назначения объекта | на 6 л. |
| 5. Санитарно-гигиенических помещений | на 2 л. |
| 6. Системы информации (и связи) на объекте | на 2 л. |

Результаты фотофиксации на объекте МБОУДОД «ДШИ №4 г. Владивостока», ул. Адмирала Юмашева, 20 включены в акт.

Позэтажные планы, паспорт БТИ на 1 л.

Другое (в том числе дополнительная информация о путях движения к объекту)

Путь движения к объекту (до остановки «Роддом») на 7 л.

Руководитель рабочей группы:

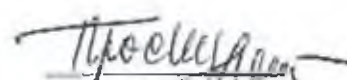
директор МБОУДОД «ДШИ №4 г. Владивостока» О.Ф. Щербакон
(Должность, Ф.И.О.)


(Подпись)

Члены рабочей группы:

заведующая хозяйством

МБОУДОД «ДШИ №4 г. Владивостока» Л.К. Проскурина
(Должность, Ф.И.О.)


(Подпись)

инспектор отдела труда и социального развития по АТУ Ленинского района.

В.В. Трофимова

(Должность, Ф.И.О.)


(Подпись)

главный специалист I разряда управления по исполнению программ по поддержке населения администрации города Владивостока Л.Н. Табаченко

(Должность, Ф.И.О.)



(Подпись)

представители общественных организаций инвалидов:

председатель общественной организации инвалидов Ленинского района

В.Д. Бородавка

(Должность, Ф.И.О.)


(Подпись)

Управленческое решение согласовано « ____ » _____ 20__ г. (протокол № ____)
Комиссией (название) _____

I Результаты обследования:

1. Территории, прилегающей к зданию (участка)

МБОУДОЛ «ЛШИ №4 г. Владивостока», ул. Адмирала Юмашева, 20

Наименование объекта, адрес

№ п/п	Наименование функционально-планировочного элемента	Наличие элемента			Выявленные нарушения	Работы по адаптации объектов		
		есть/нет	№ на плане	№ фото	Содержание	Значимо для инвалида (категория)	Содержание	Виды работ
1.1	Вход (входы) на территорию	нет			нет		нет	нет
1.2	Путь (пути) движения на территории	нет			нет		нет	нет
1.3	Лестница (наружная)	нет			нет		нет	нет
1.4	Пандус (наружный)	нет			нет		нет	нет
1.5	Автостоянка и парковка	нет			нет		нет	нет
	ОБЩИЕ требования к зоне							

II Заключение по зонам:

Наименование структурно-функциональной зоны	Состояние доступности* (к пункту 3.4 Акта обследования ОСИ)	Приложение		Рекомендации по адаптации (вид работы)** к пункту 4.1 Акта обследования ОСИ
		№ на плане	№ фото	
Территория прилегающая к зданию	нет			нет

* указывается: ДП-В - доступно полностью всем; ДП-И (К, О, С, Г, У) – доступно полностью избирательно (указать категории инвалидов); ДЧ-В - доступно частично всем; ДЧ-И (К, О, С, Г, У) – доступно частично избирательно (указать категории инвалидов); ДУ - доступно условно, ВИД - недоступно



**указывается один из вариантов: не нуждается; ремонт (текущий, капитальный); индивидуальное решение с ТСР; технические решения невозможны – организация альтернативной формы обслуживания



Комментарий к заключению: не требуется.





**I Результаты обследования:
2. Входа (входов) в здание**


МБОУДОД «ДШИ №4 г. Владивостока», ул. Адмирала Юмашева, 20

Наименование объекта, адрес

п/п	Наименование функционально-планировочного элемента	Наличие элемента			Выявленные нарушения и замечания		Работы по адаптации объектов	
		есть/нет	№ на плане	№ фото	Содержание	Значимость для инвалида (категория)	Содержание	Виды работ
2.1	Лестница (наружная)	есть		 <p style="text-align: center;">№1</p>	Лестница не стандартная. Ступенями служат бетонные плиты (1,2x1,3м) высотой 0,2м.	К,О, С	Устранить перепад высот между бетонными плитами шпательным сопряжением поверхностей.	Капитальный ремонт
				 <p style="text-align: center;">№2</p>	<p>Не обозначены контрастным цветом границы бетонных плит.</p> <p>Нет предупредительных тактильных полос на бетонных плитах лестницы.</p>		<p>Обозначить границы бетонных плит контрастным цветом.</p> <p>Нанести предупредительные тактильные полосы на бетонные плиты лестницы за 0,8-0,9м. Шириной 0,3-0,5м.</p>	

				<p>№3</p>  <p>Поверхность бетонных плит разрушена.</p> <p>Лестница не оборудована пандусом.</p> <p>Поручни установлены с одной стороны лестницы.</p>		<p>Выровнять поверхность бетонных плит.</p> <p>Установить пандус и поручни в соответствии с техническими требованиями к опорным стационарным устройствам.</p>	
2.2	Пандус (наружный)	нет		нет		нет	нет
2.3	Входная площадка (перед дверью)	есть	<p>№4</p>  <p>Входная площадка не соответствует установленным нормам (1,2 x 1,4м.)</p> <p>Границы входной площадки не выделены контрастным цветом.</p> <p>Отсутствует тактильная плитка перед входной дверью.</p>	К. О,С	<p>Расширить входную площадку в соответствии с установленными нормами.</p> <p>Выделить границы входной площадки контрастным цветом.</p> <p>Установить тактильную плитку перед входной дверью.</p>	Капитальный ремонт	

			 <p>№5</p>			
2.4	Дверь (входная)	есть	 <p>№6</p>	<p>Дверь металлическая (0,85м.)</p> <p>Ручка не соответствует ГОСТ.</p>	<p>Установить двери шириной в свету не менее 1,2 м. в случае, если это будет технически возможно.</p> <p>Установить ручку в соответствии с ГОСТ.</p>	
			 <p>№7</p>	<p>Автоматический привод фиксации дверей не обеспечивает их задержку продолжительностью не менее 5 сек.</p>	К.О. С	<p>Отрегулировать работу автоматического привода фиксации дверей.</p>
			 <p>№8</p>	<p>Высота порога (0,06м.) превышает установленную норму.</p> <p>Кнопкой вызова персонала служит домофон, установленный на</p>		<p>Произвести занижение порога до установленной нормы 0,014м.</p> <p>Переустановить домофон или установить дополнительную</p>

				<p>высоте от пола 1,35м.</p> <p>№9</p>  <p>Вход не оборудован знаками доступности, нет информации об учреждении, продублированной рельефными знаками.</p>	<p>ю кнопку вызова персонала на высоте от пола не более 0,8 м.</p> <p>Разместить знаки доступности и информацию об учреждении продублированную рельефными знаками.</p>		
2.5	Тамбур	нет		нет	нет	нет	
	ОБЩИЕ требования к зоне			<p>Наружная лестница, пандус и плавное сопряжение поверхностей должны иметь поручни с учетом технических требований к опорным стационарным устройствам.</p> <p>Краевые ступени лестницы, а так же начало спуска и подъема плавного сопряжения поверхностей должны быть выделены цветом или фактурой.</p> <p>Входная площадка должна иметь размеры не менее 1,4х 2,0 или</p>			

				<p>1,5x1,85м, с пандусом не менее 2,2x2,2.</p> <p>Двери должны быть хорошо опознаваемые, дверной проем выделен ярким контрастным цветом, ширина входной двери в свету не менее 1,2м., усилие открывания двери с доводчиком не должно превышать 19,5Нм.</p> <p>автоматический привод фиксации дверей должен обеспечивать их задержку минимум на 5 секунд при открытии на 90 градусов.</p> <p>Высота порога не должна превышать 0,014м.</p>	
--	--	--	--	-------------------------------------------------------------------------------------------------------------------------------------------------------------------------------------------------------------------------------------------------------------------------------------------------------------------------------------------------------------------------------------------------------------------------------------------	--

II Заключение по зоне:

Наименование структурно-функциональной зоны	Состояние доступности* (к пункту 3.4 Акта обследования ОСИ)	Приложение		Рекомендации по адаптации (вид работы)** к пункту 4.1 Акта обследования ОСИ
		№ на плане	№ фото	
Вход в здание	ДП-И(Г,У) ДЧ-И(О,С) ВНД(К)		№1-№9	Капитальный ремонт

* указывается: ДП-В - доступно полностью всем; ДП-И (К, О, С, Г, У) – доступно полностью избирательно (указать категории инвалидов); ДЧ-В - доступно частично всем; ДЧ-И (К, О, С, Г, У) – доступно частично избирательно (указать категории инвалидов); ДУ - доступно условно, ВНД - недоступно

**указывается один из вариантов: не нуждается; ремонт (текущий, капитальный); индивидуальное решение с ТСР; технические решения невозможны – организация альтернативной формы обслуживания

Комментарий к заключению: ДП-И(Г,У). ДЧ-И (О.С). ВНД (К)

Рекомендации: устранить перепад высот между бетонными плитами плавным сопряжением поверхностей. Обозначить границы бетонных плит контрастным цветом. Нанести предупредительные тактильные полосы на бетонные плиты лестницы за 0,8-0,9м. Шириной 0,3-0,5м.

Установить пандус и поручни в соответствии с техническими требованиями к опорным стационарным устройствам. Расширить входную площадку в соответствии с установленными нормами.

Установить двери шириной в свету не менее 1,2 м. в случае, если это будет технически возможно.

Установить ручку в соответствии с ГОСТ. Отрегулировать работу автоматического привода фиксации дверей. Произвести занижение порога до установленной нормы 0,014м.


Установить кнопку вызова персонала на высоте от пола не более 0.8 м. Разместить знаки доступности и информацию об учреждении продублированную рельефными знаками.



I Результаты обследования:

3. Пути (путей) движения внутри здания (в т.ч. путей эвакуации)

МБОУДОД «ДШИ №4 г. Владивостока», ул. Адмирала Юмашева, 20

Наименование объекта, адрес

№ п/п	Наименование функционально-планировочного элемента	Наличие элемента			Выявленные нарушения		Работы по адаптации объектов	
		есть/нет	№ на плане	№ фото	Содержание	Значимость для инвалида (категория)	Содержание	Виды работ
3.1	Коридор (вестибюль, зона ожидания, галерея, балкон)	есть	№ 15	<p style="text-align: center;">№10</p> 	<p>Ширина коридора 1,19м., по пути движения организована зона ожидания из нескольких стульев.</p> <p>Грязезащитное покрытие не закреплено</p>	К,О,С	<p>Освободить путь движения (эвакуации) от предметов препятствующих свободному доступу к входной двери.</p> <p>Закрепить грязезащитное покрытие</p>	Текущий ремонт
3.2	Лестница (внутри здания)	нет			нет		нет	нет
3.3	Пандус (внутри здания)	нет			нет		нет	нет
3.4	Лифт пассажирский (или подъемник)	нет			нет		нет	нет

3.5	Дверь	нет			нет		нет	нет
3.6	Пути эвакуации (в т.ч. зоны безопасности)			<p>№11</p>  <p>№12</p> 	<p>На стенах в коридоре не установлен символ «стрелка» указывающий направление пути эвакуации.</p> <p>Отсутствуют тактильные мнемосхемы</p>	К,О,С, Г,У	<p>Обозначить символом «стрелка» направление пути эвакуации.</p> <p>Установить тактильные мнемосхемы.</p>	Текущий ремонт
	ОБЩИЕ требования к зоне				<p>Путь эвакуации должен иметь ровную поверхность, обозначенную знаками и иметь нескользящее покрытие. Помещения должны быть оснащены автоматической пожарной сигнализацией, пути движения должны быть обозначены эвакуационным знаком Е21 по ГОСТ Р 12.4.026 и световыми табло.</p>			

II Заключение по зоне:

Наименование структурно-функциональной зоны	Состояние доступности* (к пункту 3.4 Акта обследования ОСИ)	Приложение		Рекомендации по адаптации (вид работы)** к пункту 4.1 Акта обследования ОСИ
		№ на плане	№ фото	
Пути движения внутри здания, в том числе эвакуационные	ДП-И(Г,У) ДЧ-И(О,С) ВНД(К)	№15	№10- №12	Текущий ремонт

* указывается: ДП-В - доступно полностью всем; ДП-И (К, О, С, Г, У) – доступно полностью избирательно (указать категории инвалидов); ДЧ-В - доступно частично всем; ДЧ-И (К, О, С, Г, У) – доступно частично избирательно (указать категории инвалидов); ДУ - доступно условно, ВНД - недоступно

**указывается один из вариантов: не нуждается; ремонт (текущий, капитальный); индивидуальное решение с ТСР; технические решения невозможны – организация альтернативной формы обслуживания

Комментарий к заключению: ДП-И(Г,У), ДЧ-И(О,С), ВНД(К)

Рекомендации: освободить путь движения (эвакуации) от предметов препятствующих свободному доступу к входной двери. Закрепить грязезащитное покрытие
Обозначить символом «стрелка» направление пути эвакуации. Установить тактильные мнемосхемы.






I Результаты обследования:



4. Зоны целевого назначения здания (целевого посещения объекта)

Вариант I – зона обслуживания инвалидов

МБОУОД «ДШИ №4 г. Владивостока», ул. Адмирала Юмашева, 20

Наименование объекта, адрес

№ п/п	Наименование функционально-планировочного элемента	Наличие элемента			Выявленные нарушения		Работы по адаптации объектов	
		есть/нет	№ на плане	№ фото	Содержание	Значим о для инвали да (категория)	Содержание	Виды работ
4.1	Кабинетная форма обслуживания	нет	№8 №9 №11 №12 №13 №14	<p>№13 </p> <p>№14 </p> <p>№15 </p> <p>№16 </p> <p>№17 </p>	<p>В музыкальных классах №1-№6 при установке мебели и музыкальных инструментов не соблюдены нормативные требования к кабинетной форме обслуживания МГН.</p> <p>Ширина дверей в музыкальные классы №1-№6(0,68м.)</p> <p>На стеклянные полотна дверей не нанесена контрастная маркировка.</p> <p>Нижняя часть</p>	К,С, О	<p>Установить в классе расположенном на минимальном расстоянии от эвакуационных путей мебель и музыкальные инструменты согласно нормативным требованиям к кабинетной форме обслуживания МГН .</p> <p>Установить двери в свету не менее 0,9м. при технической возможности</p> <p>Выделить стеклянные полотна дверей контрастной маркировкой желтого цвета на высоте 1,2-1,5м.</p> <p>Нанести на</p>	Капитальный ремонт

				дверных полотен не защищена противоударной полосой.	нижнюю часть дверных полотен противоударную полосу на высоте не менее 0,3м.		
			<p>№18</p> 	На дверях установлены ручки не соответствующие ГОСТ.	Установить ручки в соответствии с ГОСТ.		
			<p>№19</p> 	Высота порога в музыкальных классах №1-№6 (0,027-0,03м)	Произвести занижение порога до установленной нормы 0,014м.		
4.2	Зальная форма обслуживания			нет	нет		нет
4.3	Прилавочная форма обслуживания	нет		нет	нет		нет
4.4	Форма обслуживания с перемещением по маршруту	нет		нет	нет		нет
4.5	Кабина индивидуально го обслуживания	нет		нет	нет		нет
	ОБЩИЕ требования к зоне			Места целевого назначения могут быть универсальными			

или специально выделенными для инвалидов и МГН.

Информирующие обозначения помещений располагают рядом с дверью со стороны дверной ручки и на высоте от 1,4 до 1,75 м., дублированные рельефными знаками.

Свободное пространство около столов, приборов и других мест обслуживания инвалидов не менее 0,9 м на 1,5 м.

Зона для самостоятельного разворота инвалида на кресле-коляске не менее 1,4 м. в диаметре.

Подход к оборудованию не менее 0,9 м. (при развороте кресла-коляски 1,2 м.)

Высота столов над уровнем пола не более 0,8 м.

Ширина двери в свету не менее 0,9 м.
Двери должны быть хорошо опознаваемые, на стеклянные полотна дверей должна быть нанесена

				контрастная маркировка не выше 1,2-1,5 м. от поверхности пешеходного пути, на нижнюю часть дверного полотна должна быть нанесена противоударная полоса на высоте не менее 0,3 м., высота порога не более 0,014м.,		
--	--	--	--	-------------------------------------------------------------------------------------------------------------------------------------------------------------------------------------------------------------------	--	--

II Заключение по зонам:

Наименование структурно-функциональной зоны	Состояние доступности* (к пункту 3.4 Акта обследования ОСИ)	Приложение		Рекомендации по адаптации (вид работы)** к пункту 4.1 Акта обследования ОСИ
		№ на плане	№ фото	
Зона целевого назначения здания-зона обслуживания инвалида	ДП-И (Г,У) ДЧ-И(О,С) ВНД(К)	№8-№14	№13 - №19	Капитальный ремонт

* указывается: ДП-В - доступно полностью всем; ДП-И (К, О, С, Г, У) – доступно полностью избирательно (указать категории инвалидов); ДЧ-В - доступно частично всем; ДЧ-И (К, О, С, Г, У) – доступно частично избирательно (указать категории инвалидов); ДУ - доступно условно, ВНД - недоступно

**указывается один из вариантов: не нуждается; ремонт (текущий, капитальный); индивидуальное решение с ТСР; технические решения невозможны – организация альтернативной формы обслуживания

Комментарий к заключению: ДП-И (Г,У), ДЧ-И (О,С), ВНД(К)

Рекомендации: в классе расположенном на минимальном расстоянии от эвакуационных путей установить мебель и музыкальные инструменты согласно нормативным требованиям к кабинетной форме обслуживания МГН.

Установить двери шириной в свету не менее 0,9м. при технической возможности. Выделить стеклянное полотно двери контрастной маркировкой желтого цвета на высоте 1,2-1,5 м. Нанести на нижнюю часть дверного полотна противоударную полосу на высоте не менее 0,3 м. Произвести занижение порога до установленной нормы 0,014м.

I Результаты обследования:

**4. Зоны целевого назначения здания (целевого посещения объекта)
Вариант II – места приложения труда**

Наименование функционально-планировочного элемента	Наличие элемента			Выявленные нарушения и замечания		Работы по адаптации объектов	
	есть/нет	№ на плане	№ фото	Содержание	Значимо для инвалида (категория)	Содержание	Виды работ
Место приложения труда	нет			нет		нет	нет

II Заключение по зоне:

Наименование структурно-функциональной зоны	Состояние доступности* (к пункту 3.4 Акта обследования ОСИ)	Приложение		Рекомендации по адаптации (вид работы)** к пункту 4.1 Акта обследования ОСИ
		№ на плане	№ фото	
Зона целевого назначения здания-места приложения труда	нет			нет

* указывается: ДП-В - доступно полностью всем; ДП-И (К, О, С, Г, У) – доступно полностью избирательно (указать категории инвалидов); ДЧ-В - доступно частично всем; ДЧ-И (К, О, С, Г, У) – доступно частично избирательно (указать категории инвалидов); ДУ - доступно условно. ВЦД - недоступно

**указывается один из вариантов: не нуждается; ремонт (текущий, капитальный); индивидуальное решение с ТСР; технические решения невозможны – организация альтернативной формы обслуживания

Комментарий к заключению: не требуется

I Результаты обследования:

**4. Зоны целевого назначения здания (целевого посещения объекта)
Вариант III – жилые помещения**

Наименование функционально-планировочного элемента	Наличие элемента			Выявленные нарушения и замечания		Работы по адаптации объектов	
	есть/нет	№ на плане	№ фото	Содержание	Значимо для инвалида (категория)	Содержание	Виды работ
Жилые помещения	нет			нет		нет	нет

II Заключение по зоне:


Наименование структурно-функциональной зоны	Состояние доступности* (к пункту 3.4 Акта обследования ОСИ)	Приложение		Рекомендации по адаптации (вид работы)** к пункту 4.1 Акта обследования ОСИ
		№ на плане	№ фото	
Зона целевого назначения здания-жилые помещения	нет			нет

* указывается: ДП-В - доступно полностью всем; ДП-И (К, О, С, Г, У) – доступно полностью избирательно (указать категории инвалидов); ДЧ-В - доступно частично всем; ДЧ-И (К, О, С, Г, У) – доступно частично избирательно (указать категории инвалидов); ДУ - доступно условно, ВНД - недоступно

**указывается один из вариантов: не нуждается; ремонт (текущий, капитальный); индивидуальное решение с ТСР; технические решения невозможны – организация альтернативной формы обслуживания

Комментарий к заключению: не требуется

I Результаты обследования:
5. Санитарно-гигиенических помещений
МБОУДОД «ДШИ №4 г. Владивостока», ул. Адмирала Юмашева. 20
Наименование объекта, адрес

№ п/п	Наименование функционально-планировочного элемента	Наличие элемента			Выявленные нарушения и замечания		Работы по адаптации объектов	
		есть/нет	№ на плане	№ фото	Содержание	Значимо для инвалида (категория)	Содержание	Виды работ
5.1	Туалетная комната	есть	№10	<p style="text-align: center;">№20</p> 	<p>Размеры туалетной комнаты (0,71 х 0,55м.) и её оборудование не соответствуют установленным нормам.</p> <p>Отсутствуют кнопка вызова, откидные поручни, крючки для одежды, костылей и других принадлежностей.</p>	О,С,Г,У	<p>Изменить габариты туалетной комнаты до соответствующих нормативных технически невозможно.</p> <p>Установить кнопку вызова, откидные поручни, крючки для одежды, костылей и других принадлежностей.</p>	Текущий ремонт
5.2	Душевая/ ванная комната	нет			нет		нет	нет
5.3	Бытовая комната (гардеробная)	нет			нет		нет	нет
	ОБЩИЕ требования к зоне				<p>Универсальная кабина должна иметь размеры в плане не менее 1,65х1,8м.</p> <p>Рядом с унитазом необходимо свободное пространство 0,75м. для размещения кресла-коляски.</p> <p>Кабина должна</p>			

				быть оборудована кнопкой вызова, откидными опорными поручнями, крючками для одежды и костылей. Ширина дверей не менее 0,9м.		
--	--	--	--	---------------------------------------------------------------------------------------------------------------------------------------------------------	--	--

II Заключение по зоне:

Наименование структурно- функциональной зоны	Состояние доступности* (к пункту 3.4 Акта обследования ОСИ)	Приложение		Рекомендации по адаптации (вид работы)** к пункту 4.1 Акта обследования ОСИ
		№ на плане	№ фото	
Санитарно- гигиенические помещения	ДП-И(Г,У) ДЧ-И(О,С) ВНД(К)	№10	№20	Текущий ремонт

* указывается: **ДП-В** - доступно полностью всем; **ДП-И** (К, О, С, Г, У) – доступно полностью избирательно (указать категории инвалидов); **ДЧ-В** - доступно частично всем; **ДЧ-И** (К, О, С, Г, У) – доступно частично избирательно (указать категории инвалидов); **ДУ** - доступно условно, **ВНД** - недоступно

**указывается один из вариантов: не нуждается; ремонт (текущий, капитальный); индивидуальное решение с ТСР; технические решения невозможны – организация альтернативной формы обслуживания





Комментарий к заключению: ДП-И(Г,У), ДЧ-И(О,С), ВНД(К)

Рекомендации: установить кнопку вызова, откидные поручни, крючки для одежды, костылей и других принадлежностей.

**I Результаты обследования:
6. Системы информации на объекте**

МБОУДОД «ДШИ №4 г. Владивостока», ул. Адмирала Юмашева. 20

Наименование объекта, адрес

№ п/п	Наименование функционально-планировочного элемента	Наличие элемента			Выявленные нарушения		Работы по адаптации объектов	
		есть/нет	№ на плане	№ фото	Содержание	Значимо для инвалида (категория)	Содержание	Виды работ
6.1	Визуальные средства	есть		<p style="text-align: center;">№21</p>  <p style="text-align: center;">№22</p>  <p style="text-align: center;">№23</p> 	На стенах в коридоре не установлен символ «стрелка» указывающий направление пути эвакуации.	К,О,Г,У	Обозначить символом «стрелка» направление пути эвакуации.	Текущий ремонт
6.2	Акустические средства	есть		<p style="text-align: center;">№24</p> 	Нарушения не выявлены			

6.3	Тактильные средства	нет			Отсутствуют тактильные средства информации об объекте.	С	Установить тактильные средства информации об объекте.
	ОБЩИЕ требования к зоне				Системы средств информации и сигнализации об опасности, размещаемые в помещениях, предназначены для всех категорий инвалидов и на путях их движения, должны быть комплексными и предусматривать визуальную, звуковую и тактильную информацию с указанием движения и получения мест услуги.		

II Заключение по зоне:

Наименование структурно-функциональной зоны	Состояние доступности* (к пункту 3.4 Акта обследования ОСИ)	Приложение		Рекомендации по адаптации (вид работы)** к пункту 4.1 Акта обследования ОСИ
		№ на плане	№ фото	
Системы информации на объекте	ДП-И(К,О,Г,У) ДЧ-И(С)		№21 - №24	Текущий ремонт

* указывается: ДП-В - доступно полностью всем; ДП-И (К, О, С, Г, У) – доступно полностью избирательно (указать категории инвалидов); ДЧ-В - доступно частично всем; ДЧ-И (К, О, С, Г, У) – доступно частично избирательно (указать категории инвалидов); ДУ - доступно условно, ВНД - недоступно


**указывается один из вариантов: не нуждается; ремонт (текущий, капитальный); индивидуальное решение с ТСР; технические решения невозможны – организация альтернативной формы обслуживания

Комментарий к заключению: ДП-И(К,О,Г,У), ДЧ-И(С)

Рекомендации: обозначить символом «стрелка» направление пути эвакуации. Установить тактильные средства информации об объекте.

I Результаты обследования:

**7. Путь движения к объекту (до остановки транспорта)
МБОУДОД «ДШИ №4 г. Владивостока», ул. Адмирала Юмашева. 20**
Наименование объекта, адрес

№ п/п	Наименование функционально-планировочного элемента	Наличие элемента			Выявленные нарушения и замечания		Работы по адаптации объектов	
		есть/нет	№ на плане	№ фото	Содержание	Значимо для инвалида (категория)	Содержание	Виды работ
	Остановка транспорта	есть		<p style="text-align: center;">№25</p> 	<p>Площадка ожидания общественного транспорта в направлении ул. Нейбута не выделена контрастным цветом, не нанесена линия безопасности на расстоянии 420мм. от края бордюра, нет плавного сопряжения поверхностей бордюра с дорогой.</p>	К,О,С, Г,У	<p>Обозначить границы площадки ожидания общественного транспорта в направлении ул. Нейбута контрастным цветом, нанести линию безопасности на расстоянии 420 мм. от бордюра, устранить переспад высот между бордюром и дорогой.</p>	Капитальный ремонт

№26



Нет навеса над площадкой ожидания общественного транспорта на остановке «Роддом» в направлении пл. Баляева.

Установить навес над площадкой ожидания общественного транспорта на остановке «Роддом» в направлении пл. Баляева.

Площадка ожидания общественного транспорта «Роддом» в направлении пл. Баляева не выделена контрастным цветом.

Выделить границы площадки ожидания контрастным цветом.

Нет плавного сопряжения поверхностей площадки и тротуара.

Устранить перепад высот между тротуаром и площадкой ожидания плавным сопряжением поверхностей.




Нет линии безопасности на расстоянии 420мм от края бордюра.

Нанести линию безопасности на расстоянии 420мм от края бордюра.


Нет схемы движения к объекту.

По пути следования установить схемы движения к объекту.

7.2	Пути (пути) движения к объекту	есть	 <p>№27</p>	<p>Нет предупредительных, объемных, тактильных покрытий, обозначающих направление движения к объекту и предупреждающих о препятствии на пути.</p>	К,С,О	<p>Выделить путь движения к объекту и препятствия на пути предупредительными объемными тактильными покрытиями.</p>	Капитальный ремонт		
			 <p>№28</p>						
			 <p>№29</p>					<p>Нет плавного сопряжения поверхностей дороги и тротуара</p>	<p>Устранить перепады высот плавным сопряжением поверхностей</p>
			 <p>№30</p>					<p>Асфальтовое полотно разрушено.</p>	<p>Восстановить асфальтовое полотно.</p>
			 <p>№31</p>					<p>Не огорожены опасные участки пути (открытые люки, наклоненный ствол дерева, сужение тротуара).</p>	<p>Установить ограждения на опасных участках пути и нанести предупреждающие тактильные полосы перед препятствиями в виде квадрата или круга на расстоянии 0,5м.</p>
 <p>№32</p>									
 <p>№33</p>									

			<p>№34</p> 	<p>Знак «пешеходный переход» не продублирован разметкой на проезжей части дороги.</p>	<p>Нанести разметку пешеходного перехода.</p>	
7.3	Лестница (наружная)	есть	<p>№35</p> 	<p>Лестница не оборудована пандусом, поручни не соответствуют ГОСТ,</p>	<p>Установить пандус и поручни в соответствии с техническими требованиями к опорным стационарным устройствам.</p>	Капитальный ремонт
			<p>№36</p> 	<p>Краевые ступени лестницы не выделены фактурой или цветом.</p> <p>Нет тактильных полос предупреждающих о приближении к препятствию.</p>	<p>Выделить красные ступени лестницы цветом или фактурой.</p> <p>Нанести предупредительные тактильные полосы перед лестницей.</p>	

К,С

7.4	Пандус (наружный)	нет			нет		нет
7.5	Светофор	есть		№37 1 	Замечания не выявлены		
7.6	Автостоянка и парковка	нет			нет		нет
7.7	Информативность (визуальные указатели направления движения и ориентирования, знаки, предупреждающие о движении инвалидов)	нет			нет		нет
	ОБЩИЕ требования к зоне				Путь следования должен быть оборудован доступными элементами информации об объекте, должны быть предусмотрены условия беспрепятственного, безопасного и удобного передвижения по участку к доступному входу в здание. Перепад высот бордюров, бортовых камней, примыкающих к путям пешеходного движения, не должен		

				<p>превышать 0,025 м. Наружные лестницы должны иметь поручни с учетом технических требований к опорным стационарным устройствам; краевые ступни лестничных маршей выделяются цветом или фактурой; перед лестницей устанавливаются предупредительные тактильные полосы за 0,8-0,9м шириной 0,3-0,5м.; Максимальная высота одного подъема (марша) пандуса не должна превышать 0,8м. На парковке требуется выделять 10% мест (но не менее одного места) для транспорта инвалидов, в том числе 5% специализированных мест для автотранспорта инвалидов на коляске.</p>		
--	--	--	--	--------------------------------------------------------------------------------------------------------------------------------------------------------------------------------------------------------------------------------------------------------------------------------------------------------------------------------------------------------------------------------------------------------------------------------------------------------------------------------------------------------------------------------------------------------------------	--	--

II Заключение по зоне:

Наименование структурно-функциональной зоны	Состояние доступности* (к пункту 3.4 Акта обследования ОСИ)	Приложение		Рекомендации по адаптации (вид работы)** к пункту 4.1 Акта обследования ОСИ
		№ на плане	№ фото	
Путь движения к объекту от остановки	ДП-И (Г,У) ДЧ-И(О,С) ВНД (К)		№25- № 37	Капитальный ремонт

* указывается: ДП-В - доступно полностью всем; ДП-И (К, О, С, Г, У) – доступно полностью избирательно (указать категории инвалидов); ДЧ-В - доступно частично всем; ДЧ-И (К, О, С, Г, У) – доступно частично избирательно (указать категории инвалидов); ДУ - доступно условно, ВЩ - недоступно

**указывается один из вариантов: не нуждается; ремонт (текущий, капитальный); индивидуальное решение с ТСП; технические решения невозможны – организация альтернативной формы обслуживания

Комментарий к заключению ДП-И (Г,У): ДЧ-И(О,С)ВЩ (К)

Рекомендации: установить навес над площадкой ожидания общественного транспорта, выделить контрастным цветом границы площадки ожидания. Устранить перепад высот между тротуаром и площадкой ожидания плавным сопряжением поверхностей. Нанести линию безопасности на расстоянии 420мм от края бордюра.

Установить пандус и поручни в соответствии с техническими требованиями к опорным стационарным устройствам на лестнице. Выделить краевые ступени лестницы цветом или фактурой. Нанести предупредительные тактильные полосы перед лестницей.

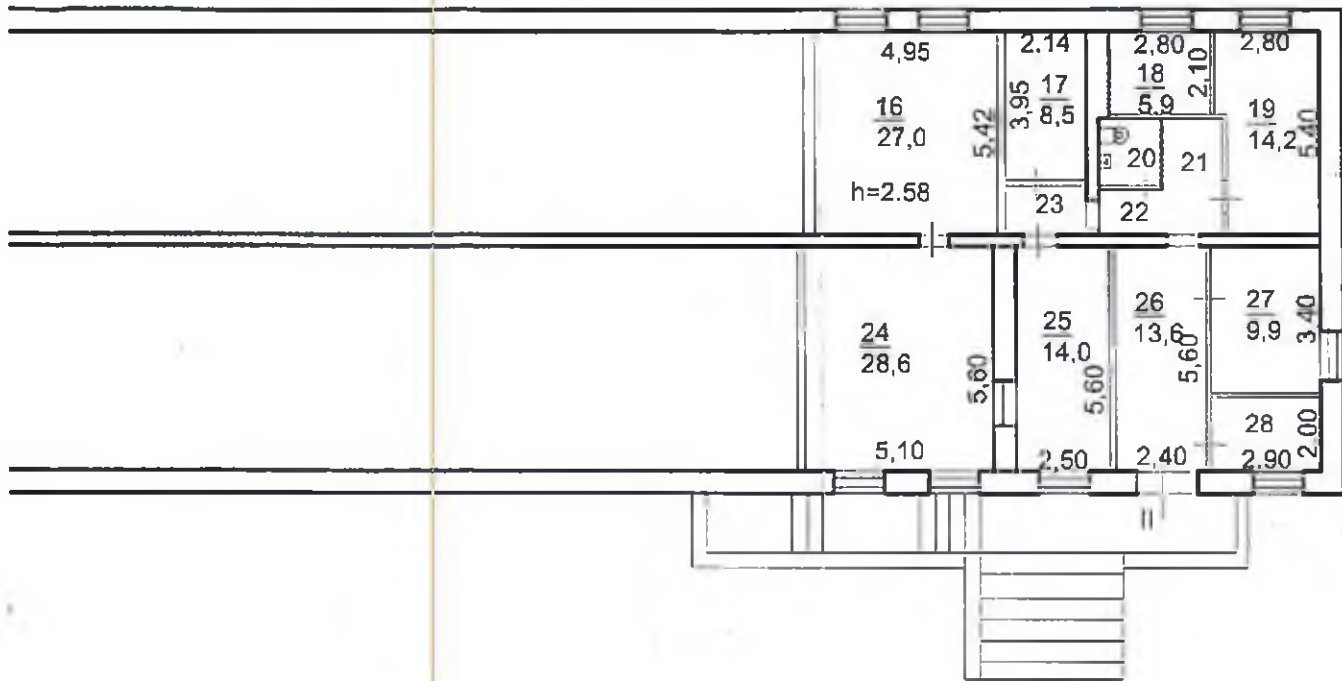
Выделить путь движения к объекту и препятствия на пути предупредительными объемными тактильными покрытиями. Установить ограждения на опасных участках пути и нанести тактильные предупреждающие полосы. Восстановить асфальтовое полотно. Обеспечит информационную поддержку по всему пути следования, доступному инвалидам и МГН, установить знаки, предупреждающие о движении инвалидов.

Оборудовать места для парковки автотранспорта инвалидов.

*МБДУ ДРВ
Дилл и Ч ? Влад-ка*

цокольный этаж

ЛИТА



Отделение по городу Владивостоку
Филиала ФГУП "Ростехинвентаризация"
по Приморскому краю

КОПИЯ ВЕРНА

на 2 этаж

Зав. Начальника *Войтенко В.В.*

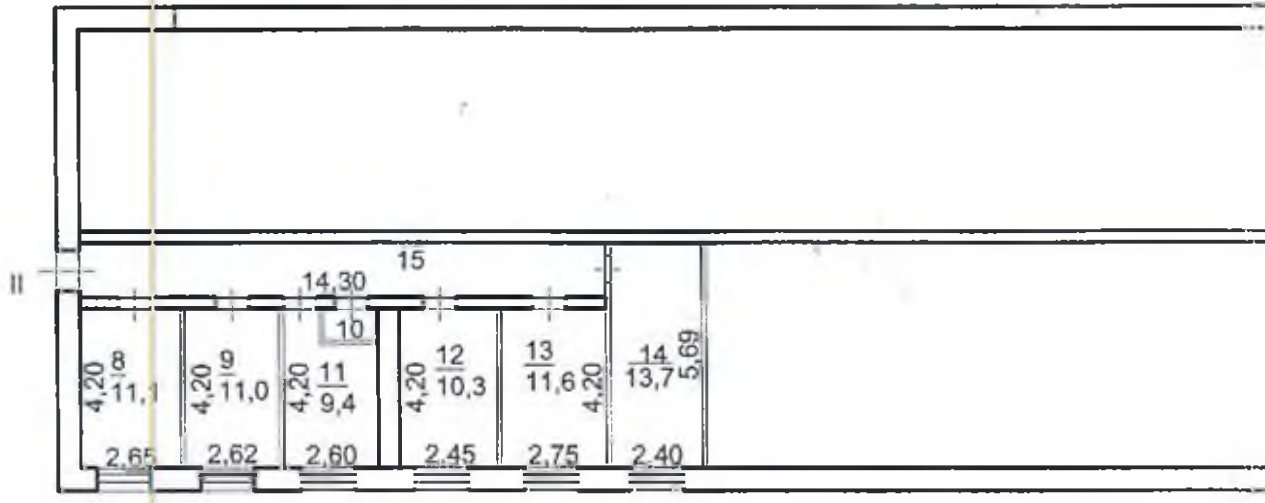
Зав. сектором *Корниенко В.В.*

Дата * 05 * 06 2006 г.

Копию снял *Дигода*
* 02 * 06 2006 г.

инв. 9969

Отделение по городу Владивостоку Филиала ФГУП "Ростехинвентаризация" по Приморскому краю			
Лист №	ул. Адмирала Юмашева, 20		М 1:200
Дата	Исполнитель	Фамилия И. О.	Подпись
25.04.2006 г.	ст. техник	Дигода Г.В.	
	зав. сектором	Корниенко В.В.	
	начальник	Капустянский Е.А.	



1

→

A